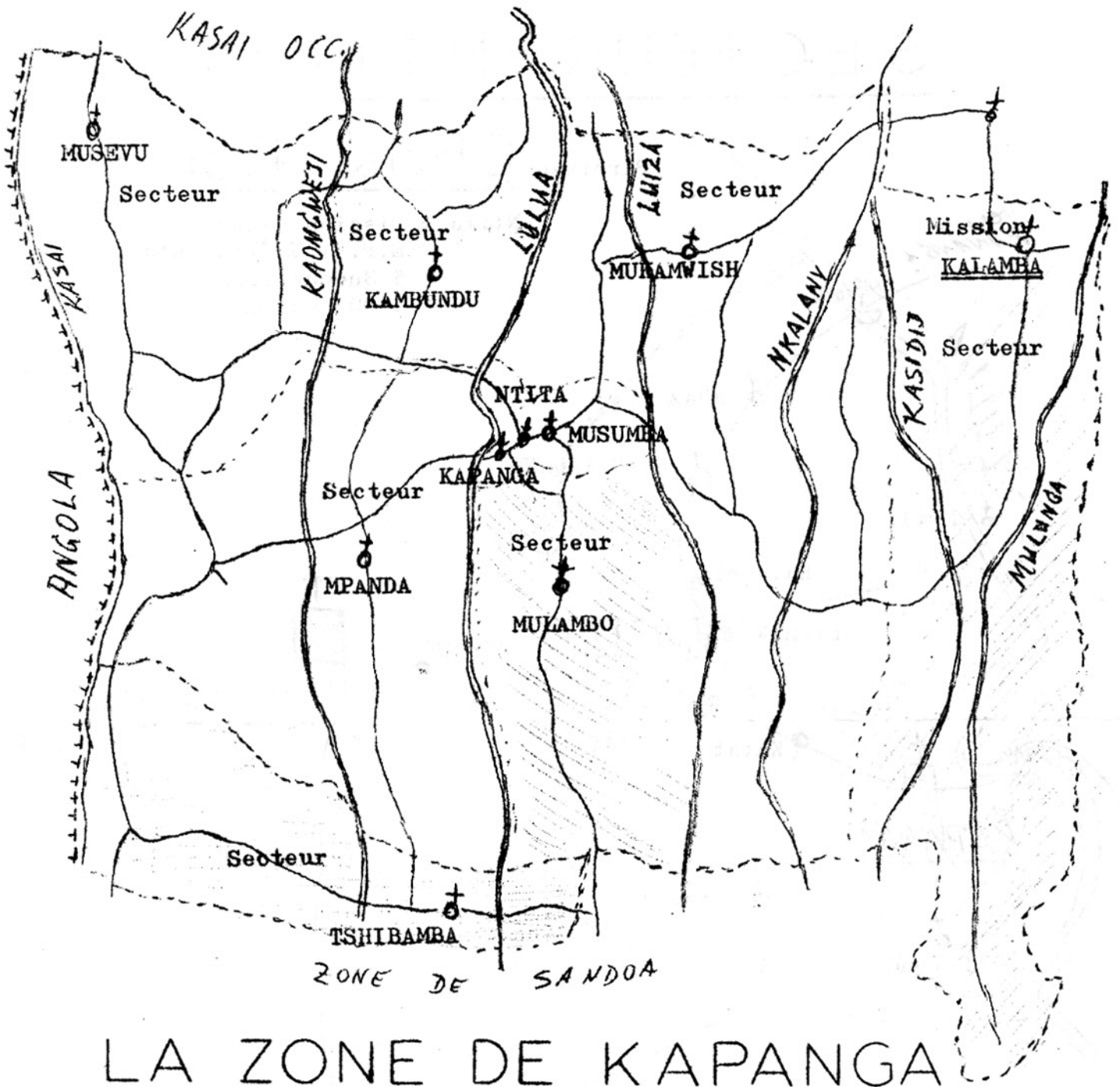


Zeichnungen von P. Paulus Wey SDS vom Missionsgebiet der Salvatorianer im südlichen Kongo. Die Zeichnungen stammen aus den 1980er Jahren und liegen hektografiert vor. Dokumentiert wird hier vor allem die große Zahl der Dorfkapellen, für deren Aufbau sich P. Paulus Wey in hohem Maße engagiert.



## LA ZONE DE KAPANGA

LA ZONE DE KAPANGA = 28.000 km<sup>2</sup>      85.000 habitants      Cath. = 30%

2 missions: NTITA et KALAMBA.      Paroisses offic. = 4

10 secteurs: Kapanga, Ntita, Musumba, Mulambo. Kalamba.  
Kambundu, Musevu, Mpanda, Tshibamba, Mukamwish.  
(NB. Tshibamba appartient à la Zone de Sandoa,  
mais à la Mission de Kapanga.)

Communautés: environs 250      LEGIO MARIAE: 200 groupes, 40 Curia

KIRO: 85 Groupes      3100 membres

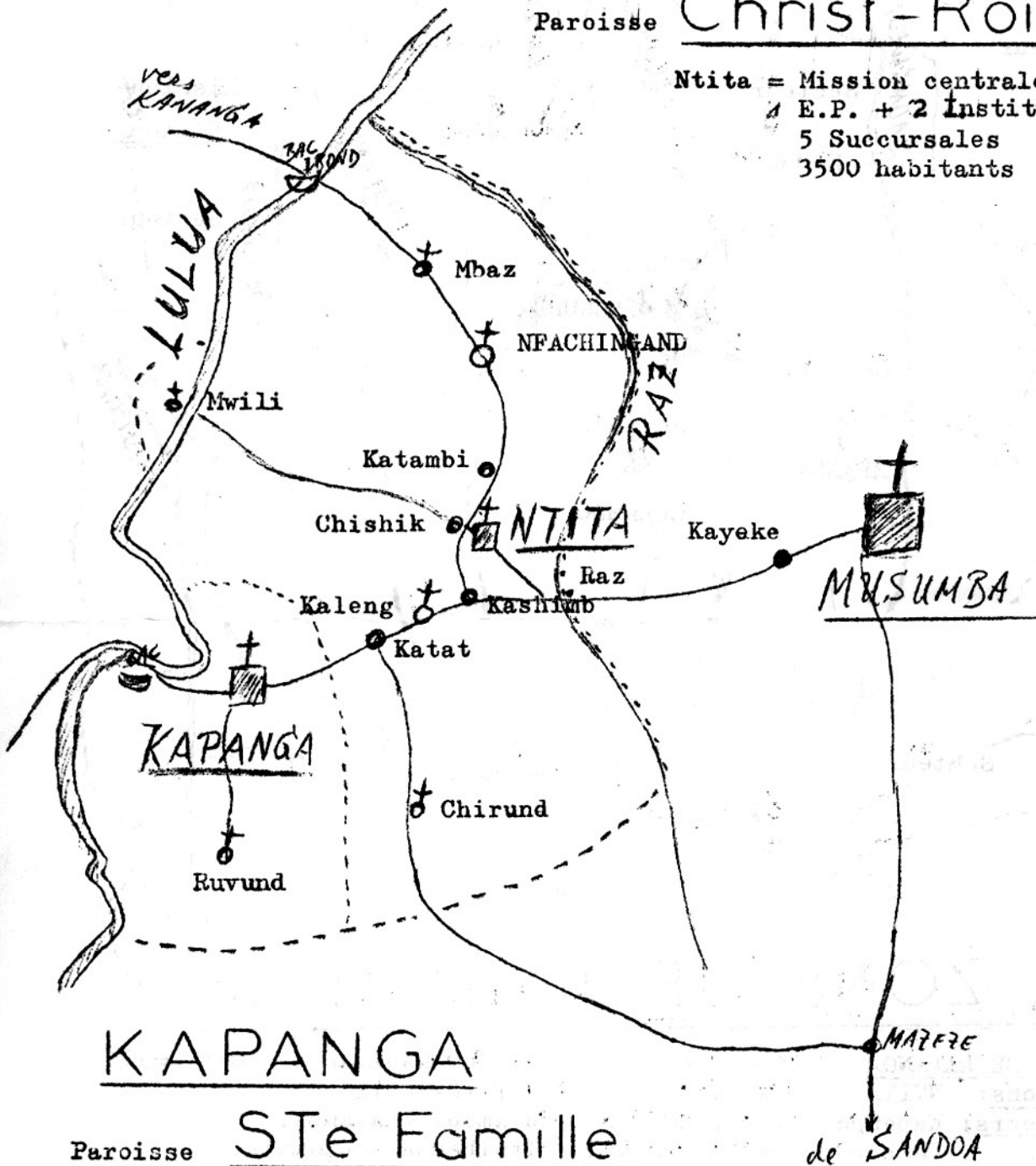
Ecoles: 21 Ecoles primaires cath. + 3 Instituts.

*P. Paulus Wey*

# SECTEUR NTITA

Paroisse Christ-Roi

Ntita = Mission centrale  
 1 E.P. + 2 Instituts  
 5 Succursales  
 3500 habitants



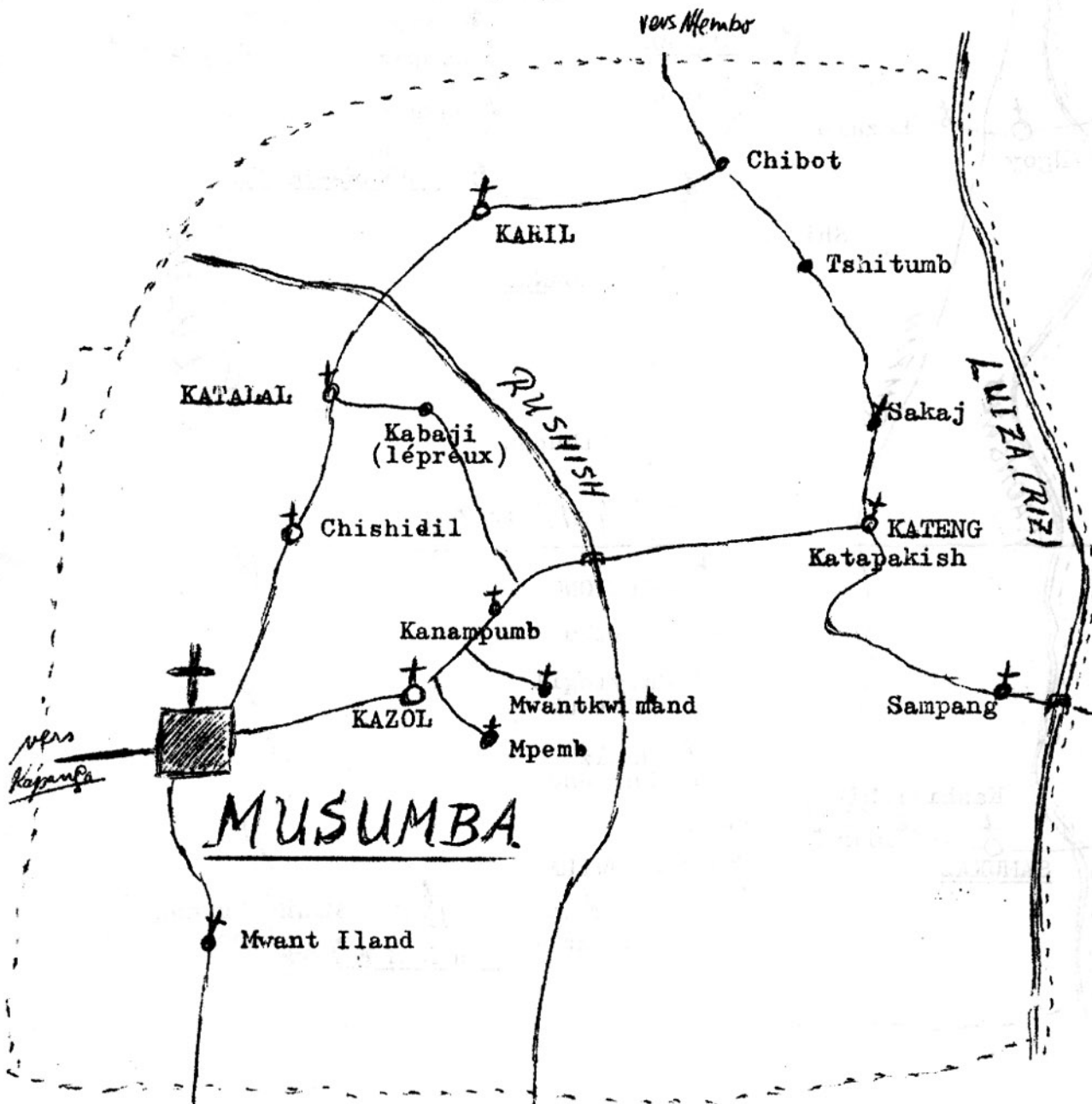
## KAPANGA

Paroisse STe Famille

Kapanga = Chef-lieu administratif  
 de la Zône. E.Prim.  
 2000 habitants.

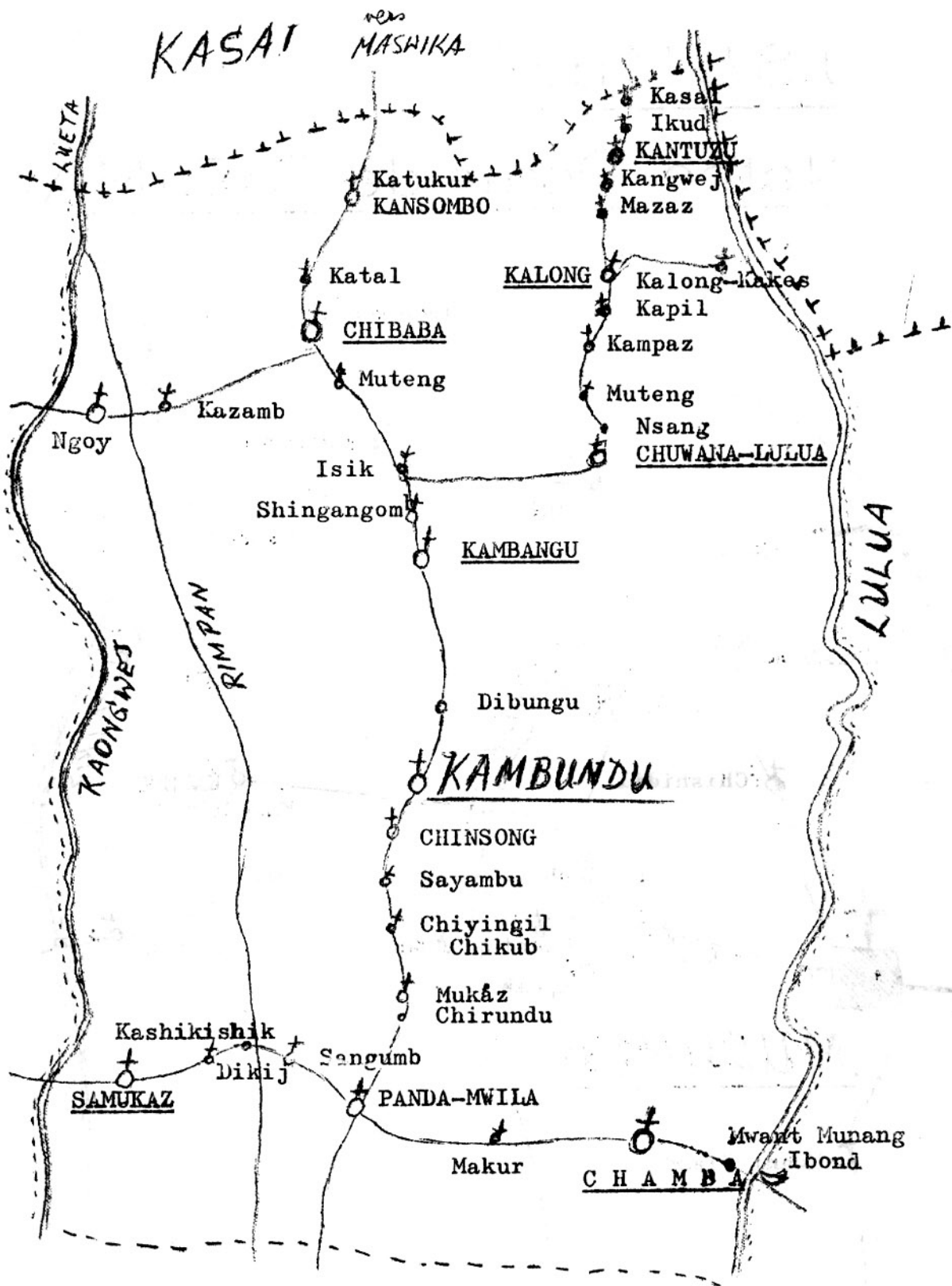
# MUSUMBA

Paroisse Notre Dame de FATIMA



MUSUMBA = CAPITAL DE L'EMPIRE LUNDA  
 (Siège du Grand Chef Mwant Yav)  
 24.000 Habitants, 3 E.P. cath. + 1 Institut  
 11 succursales (commerc.)  
 Grand Hôpital methodiste  
 3 Instituts prot et offic.  
 1 Institut médical  
 1 ISP

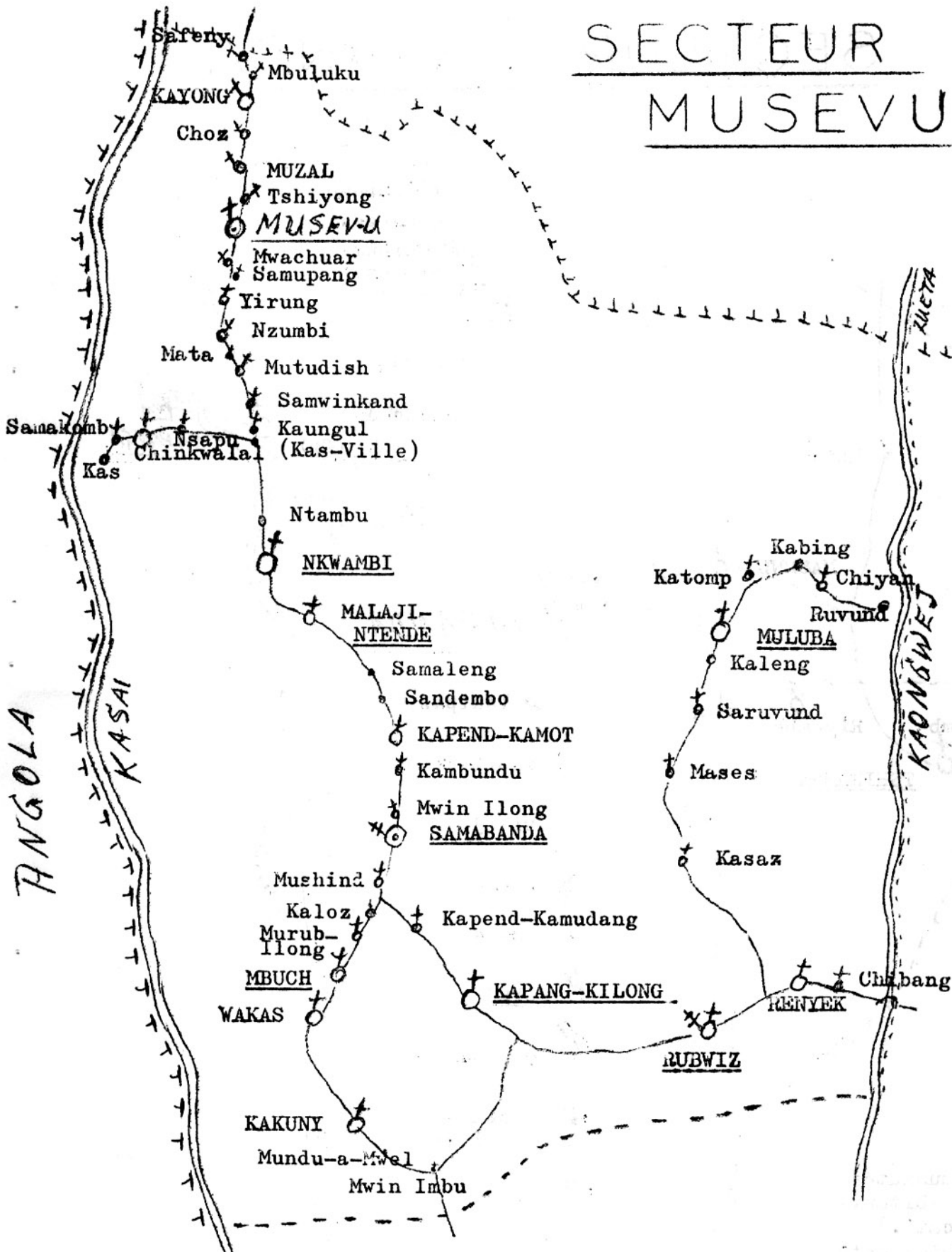
*EP = Ecole primaire!*



## SECTEUR KAMBUNDU

- 31 communautés
- 2 Ecoles cath. (Chamba et Kambundu-Chinsong)
- 5 Ecoles prot. (Panda-Mwila, Kambangu, Chibaba, Chuwana, Kantuzu)
- 20 Groupes KIRO, 30 Groupes LEGIO.
- 13 chapelles en tôles

# SECTEUR MUSEVU



37 Succursales ou communautés

2 Ec. prim. cath. (Musevu et Nkwambi)

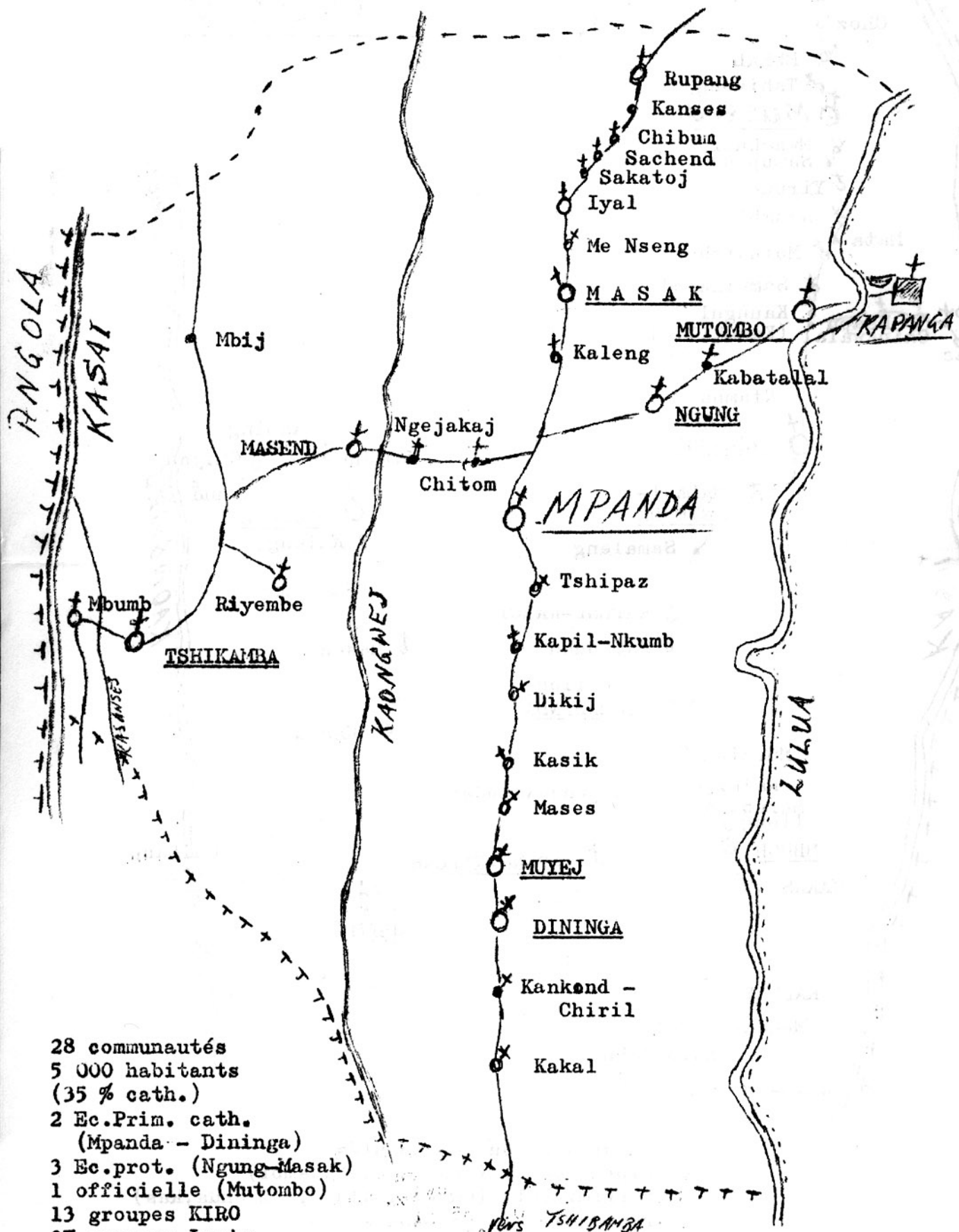
4 Ec. Prim. prot. (Rubwiz, Muluba, Sambanda, kas)

12 groupes KIRO, 35 groupes LEGIO

12 chapelles en tôles.

ca. 7000 habitants. 50 % cath.

# SECTEUR MPANDA

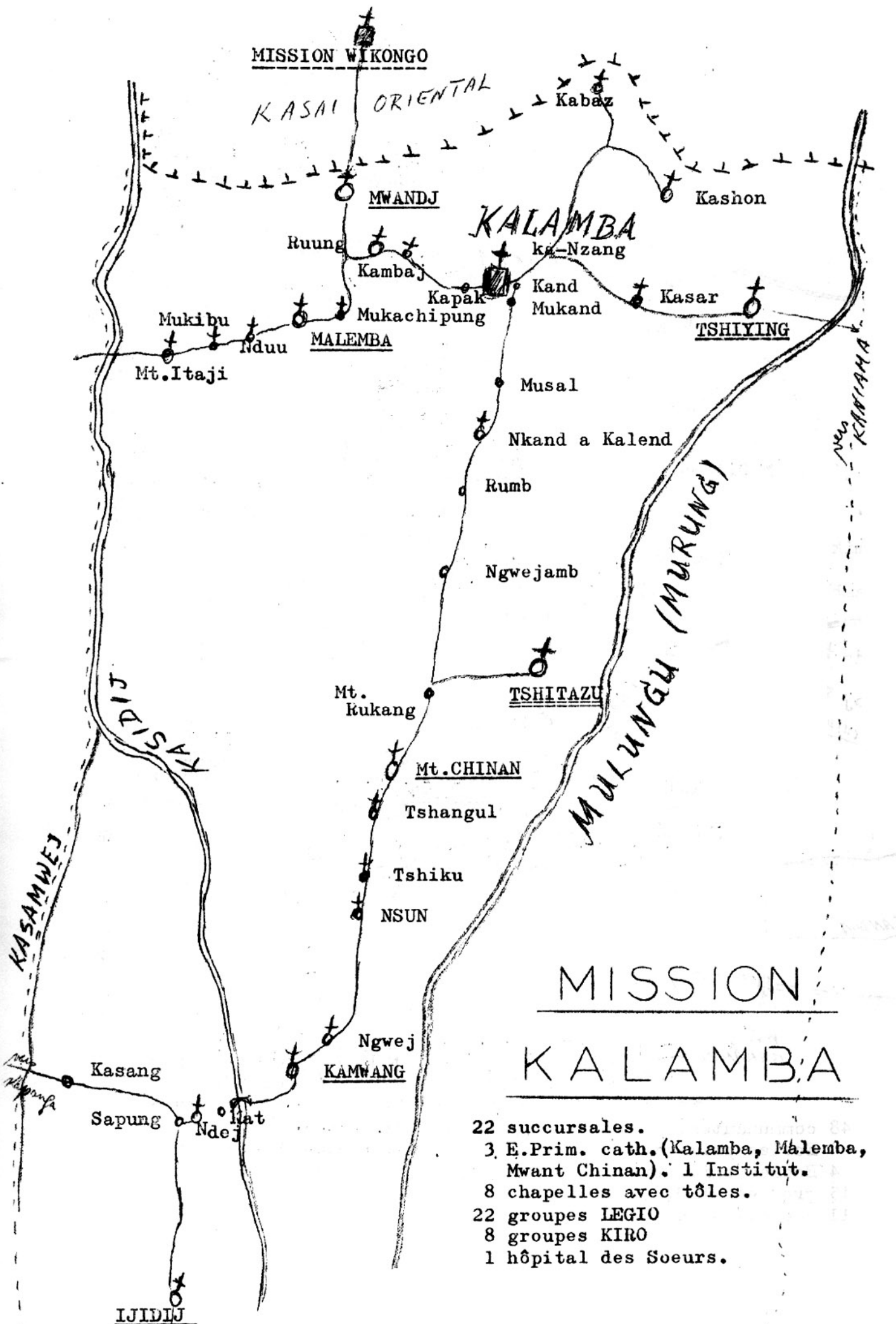


- 28 communautés
- 5 000 habitants
- (35 % cath.)
- 2 Ec.Prim. cath.
- (Mpanda - Dinanga)
- 3 Ec.prot. (Ngung-Masak)
- 1 officielle (Mutombo)
- 13 groupes KIRO
- 27 groupes Legio.
- 14 chapelles en tôles



## SECTEUR NKALANY

- 48 communautés, 15.000 habitants. (70% catholiques)
- 4 Ecoles prim cath. (Ntembo, Mukamwish, Yombo, Mutombo-Chibang)
- 4 Ecoles prim. prot. (Ngimika, Moj, Mwantangand, Kambamb)
- 15 groupes KIRO, 48 groupes LEGIO
- 11 chapelles en tôles.

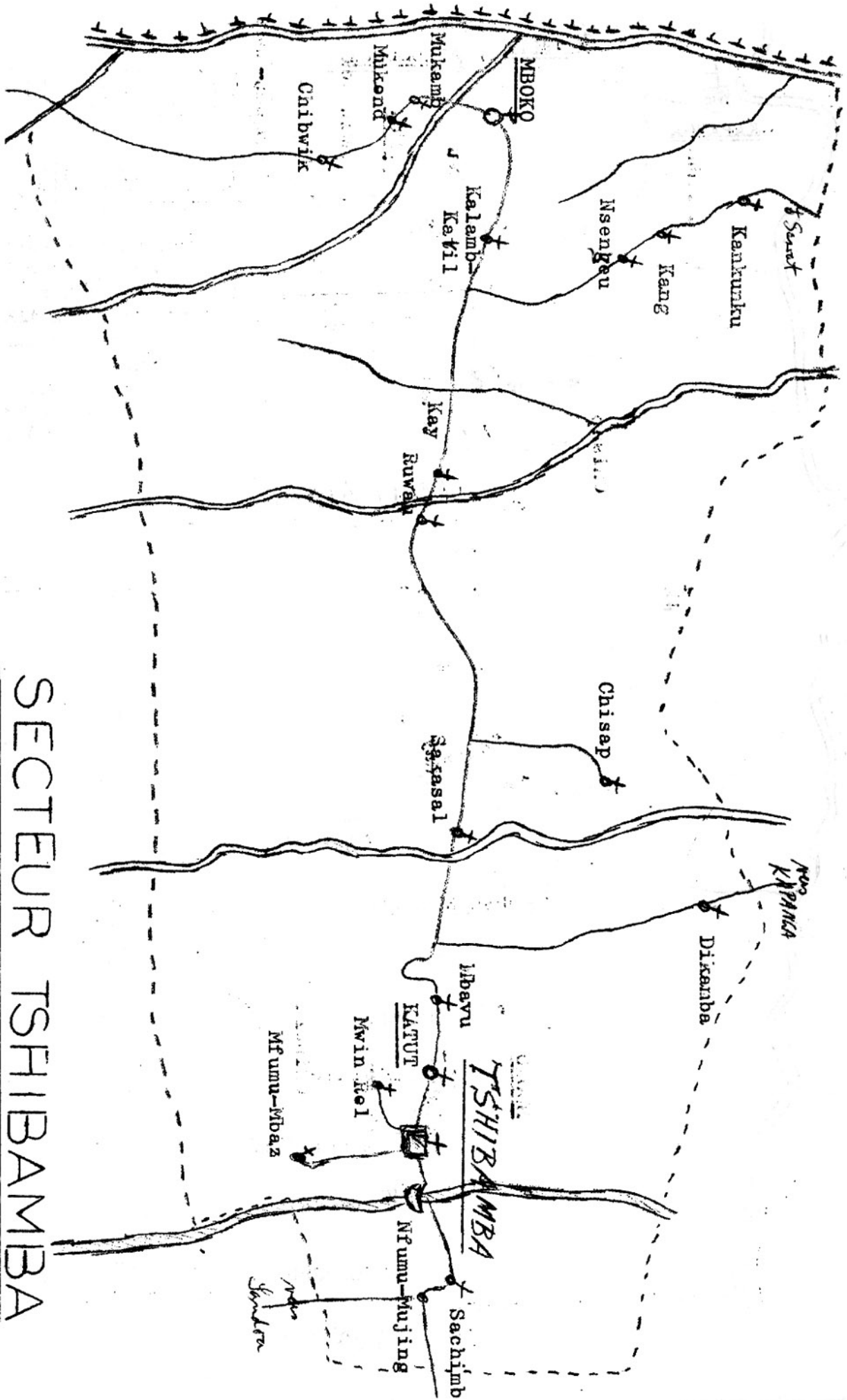


- 22 succursales.
- 3 E. Prim. cath. (Kalamba, Malemba, Mwant Chinan). 1 Institut.
- 8 chapelles avec tôles.
- 22 groupes LEGIO
- 8 groupes KIRO
- 1 hôpital des Soeurs.





# ANGOLA



## SECTEUR TSHIBAMBA

appartient à la Zone de Sandoa, mais à la Mission de  
 KAPANGA. 19 communautés. 3000 habitants.  
 1 E.P. cath. 1 Institut agri. 18 Légitio, 3 Kiro  
 3 Chapelles avec 5000



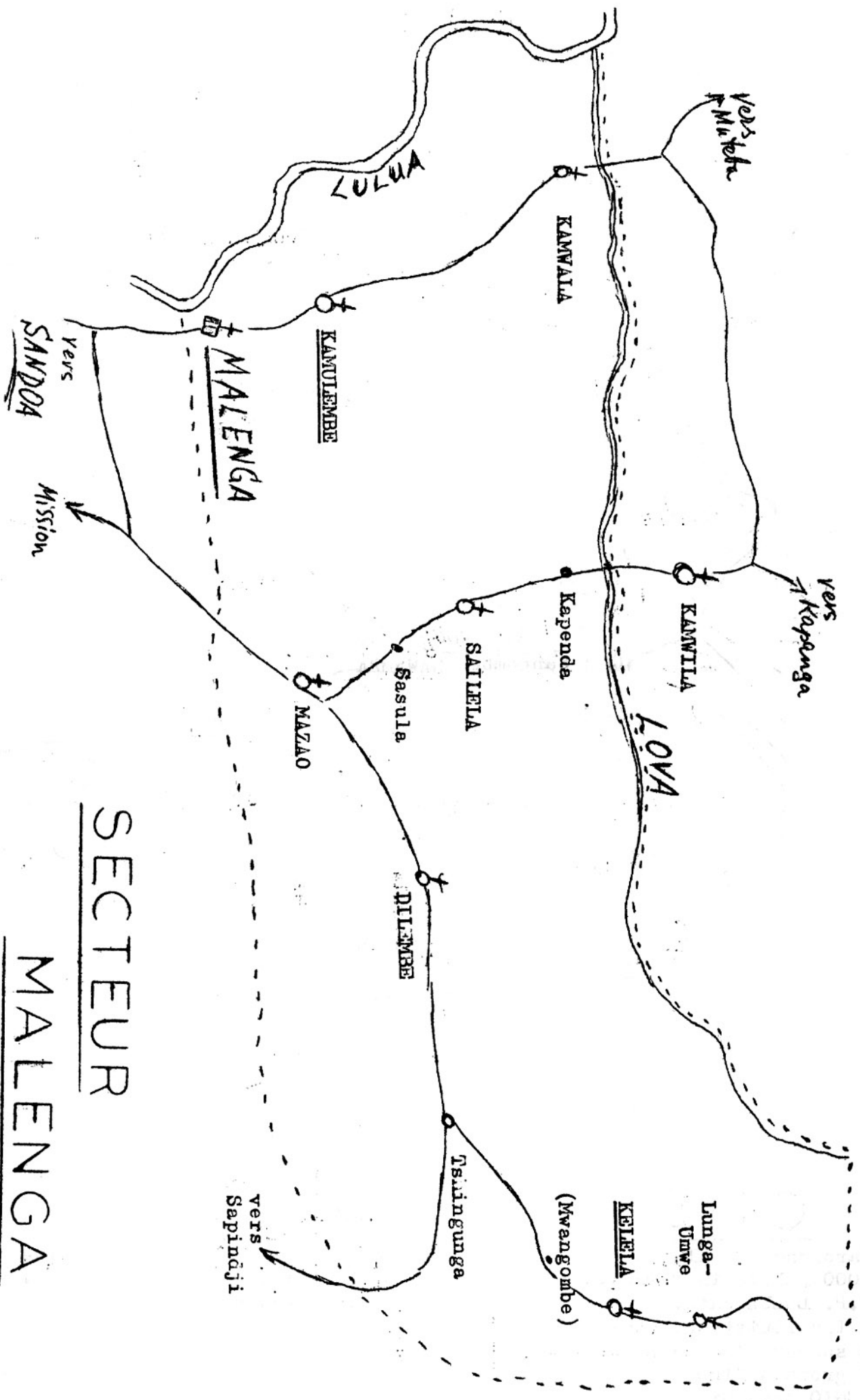
## SANDOA

### Cité

Paroisse St. KIZITO  
 4000 habitants (50% cath)  
 E.P. LULUA cath.  
 4 Instituts (non. cath)  
 3 succursales = 3000 habitants  
 4 groupes KIRO  
 LEGIO partout

### MISSION

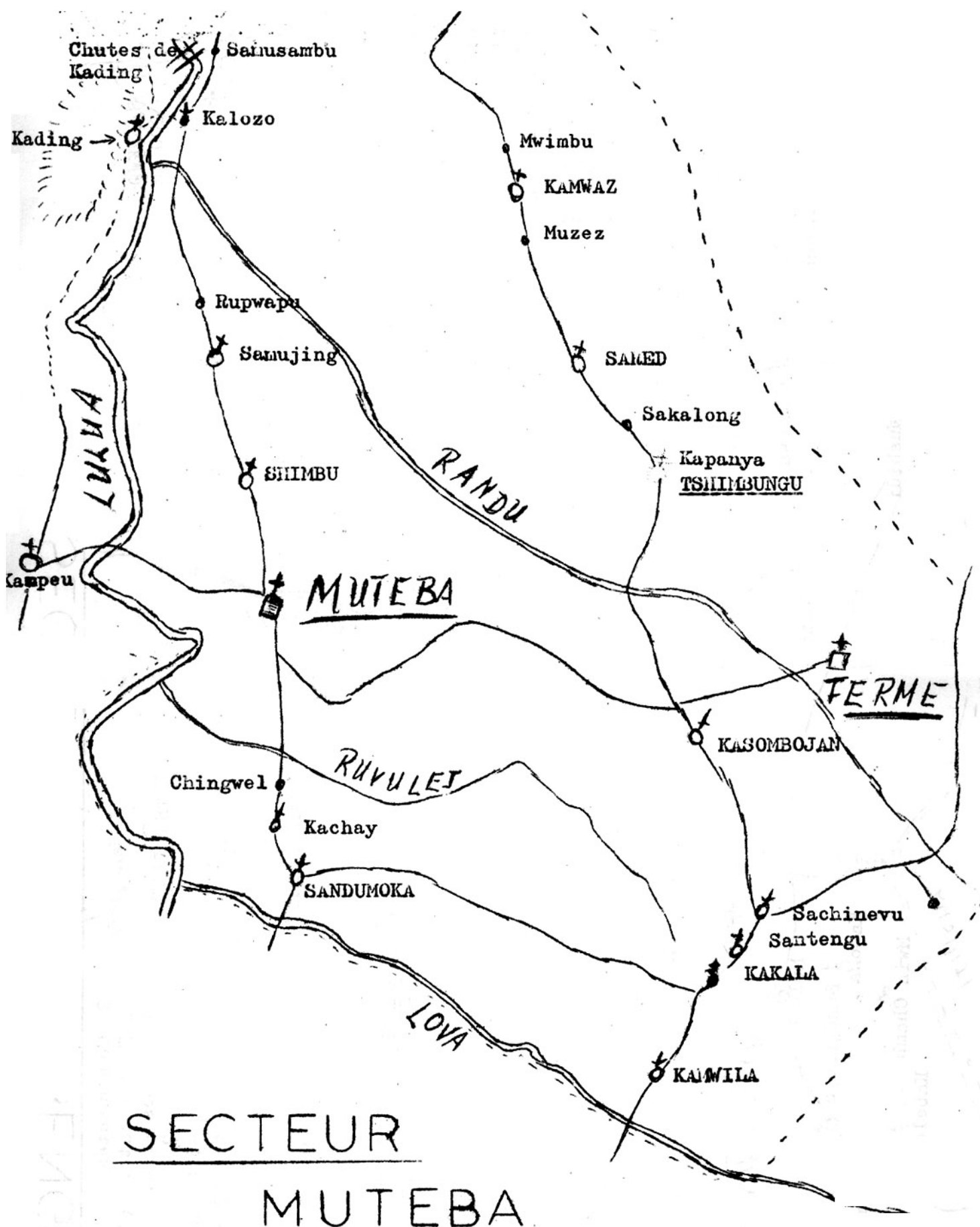
Paroisse St. François d'Assise  
 3 EP. cath. / 3 Instituts cath.  
 11 succursales  
 Total: 7000 habitants. (50% cath)  
 7 groupes KIRO  
 LEGIO partout



**SECTEUR**

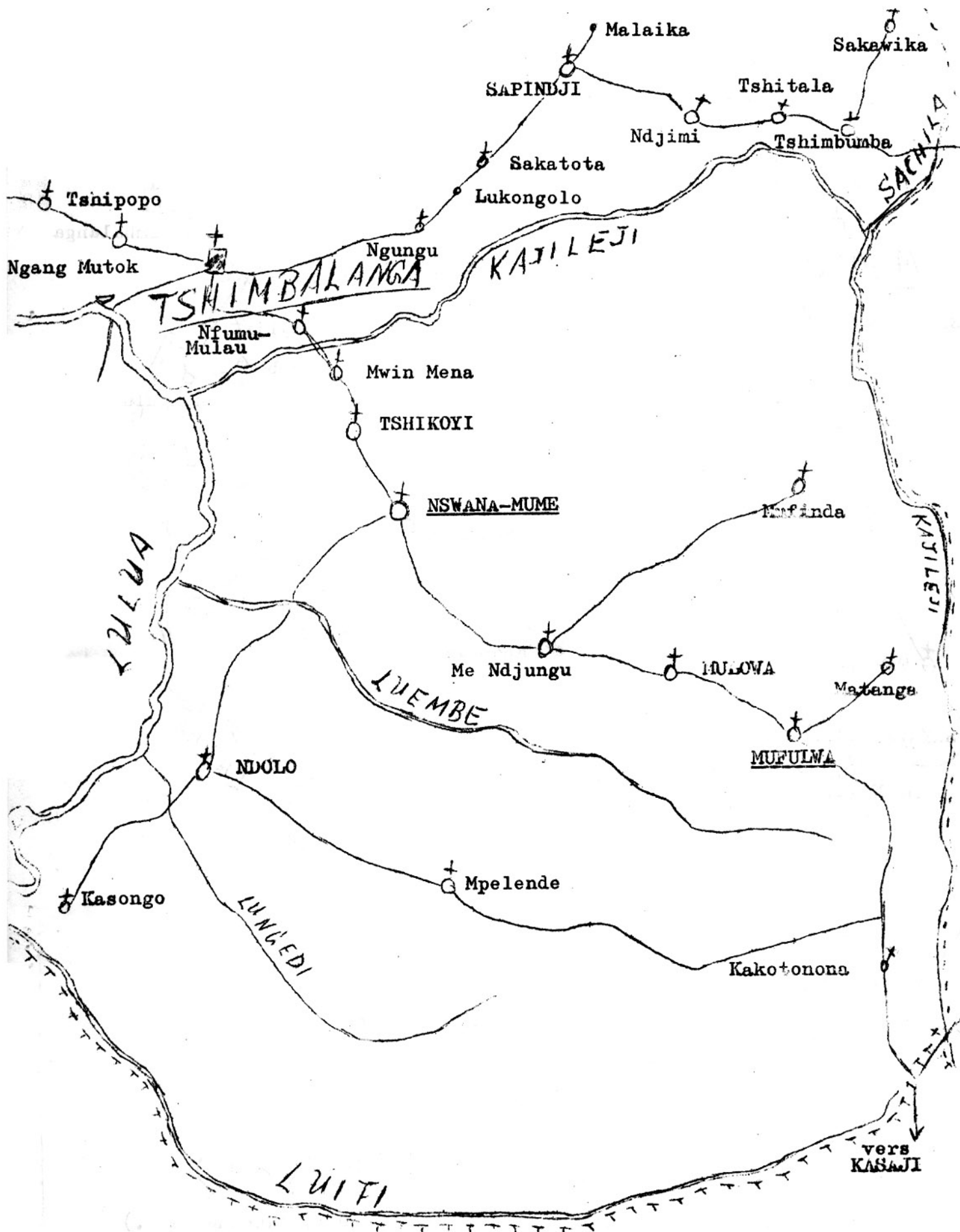
**MALENGA**

- 8 Communautés (2500 habitants).
- 1 Ecole cath. (Kamulembe) 1 prot. (Dilembe)
- 6 Prêtres Kiro, 3 Prêtres Layés, 3 chapelains



SECTEUR  
MUTEBA

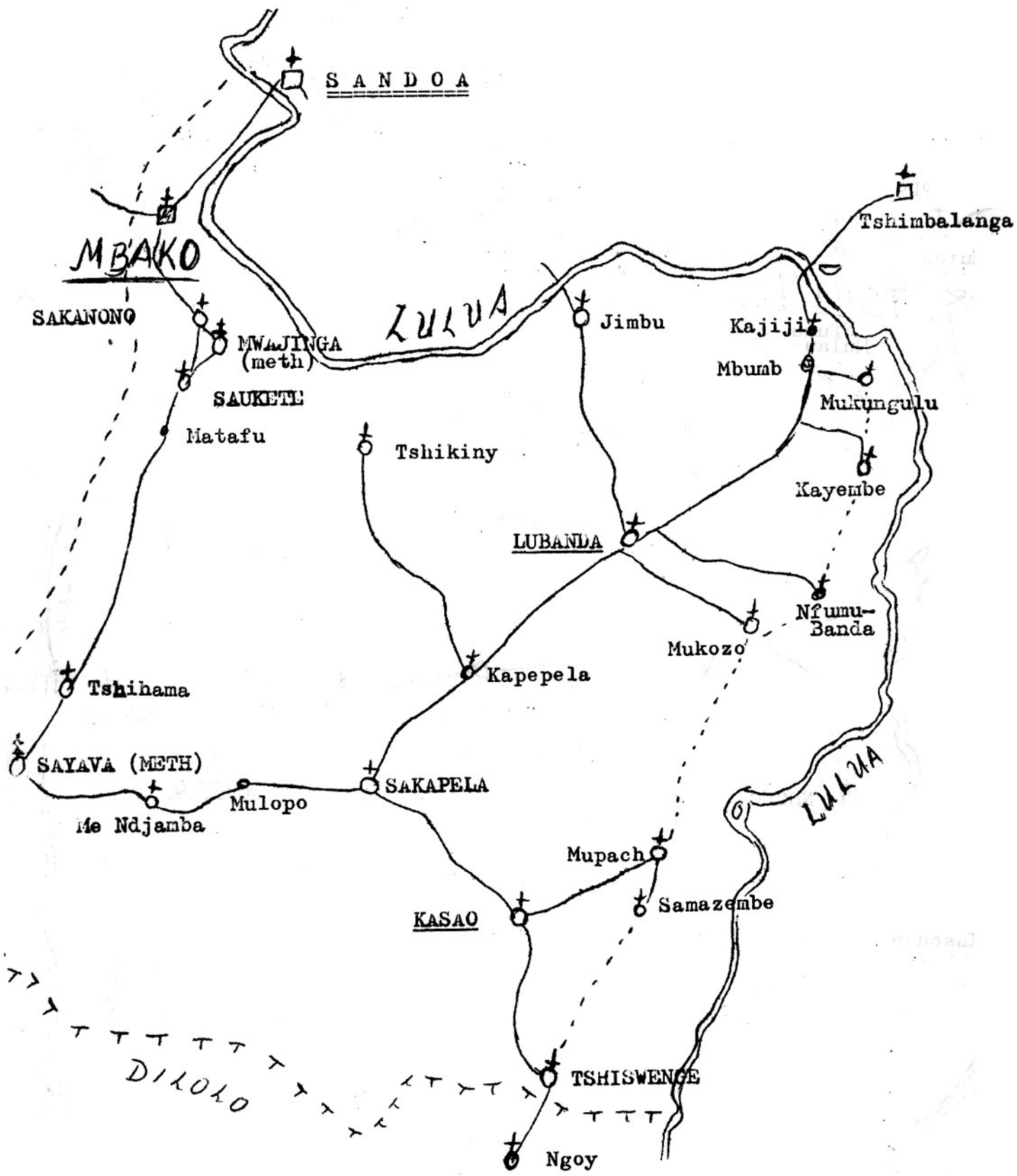
16 Communautés    4 Ecoles prot. (Muteba, Tshimbungu, Kakala, Sachinevu)  
 9 Groupes Kiro    16 groupes Legio    12 chapelles en tôles  
 ± 4000 habitants.



## SECTEUR TSHIMBALANGA

25 communautés, 3 Ecoles cath. (3 prot.) 19 Kiro, 25 Legio, 14 chapelles  
 14 ± 4000 habitants. en tôles





## SECTEUR MBAKO

20 Communautés                      6 Ecoles prot. (aucune cath.)  
 12 groupes KikO, 20 groupes Legio  
 13 chapelles en tôles.            ± 3000 habitants.